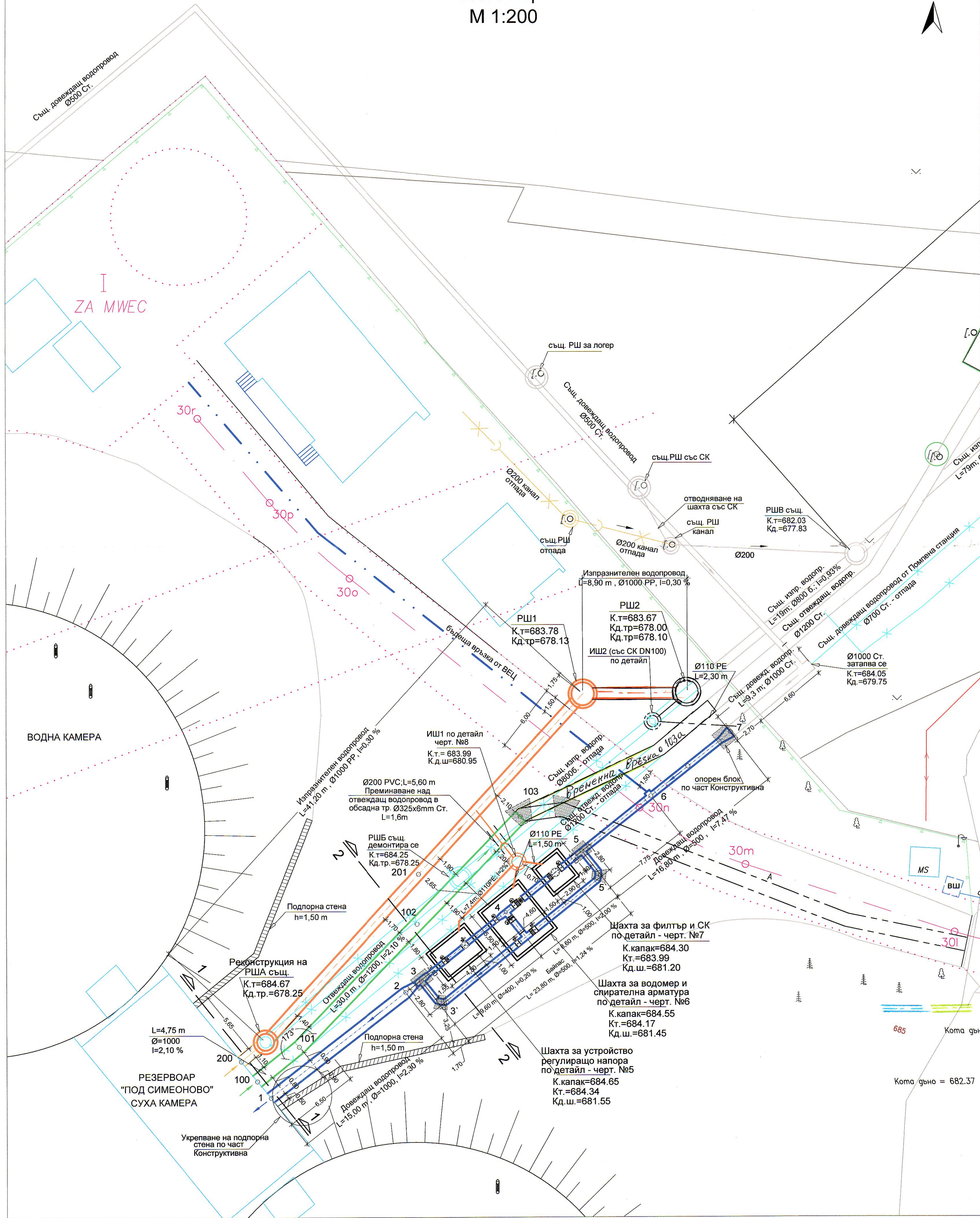
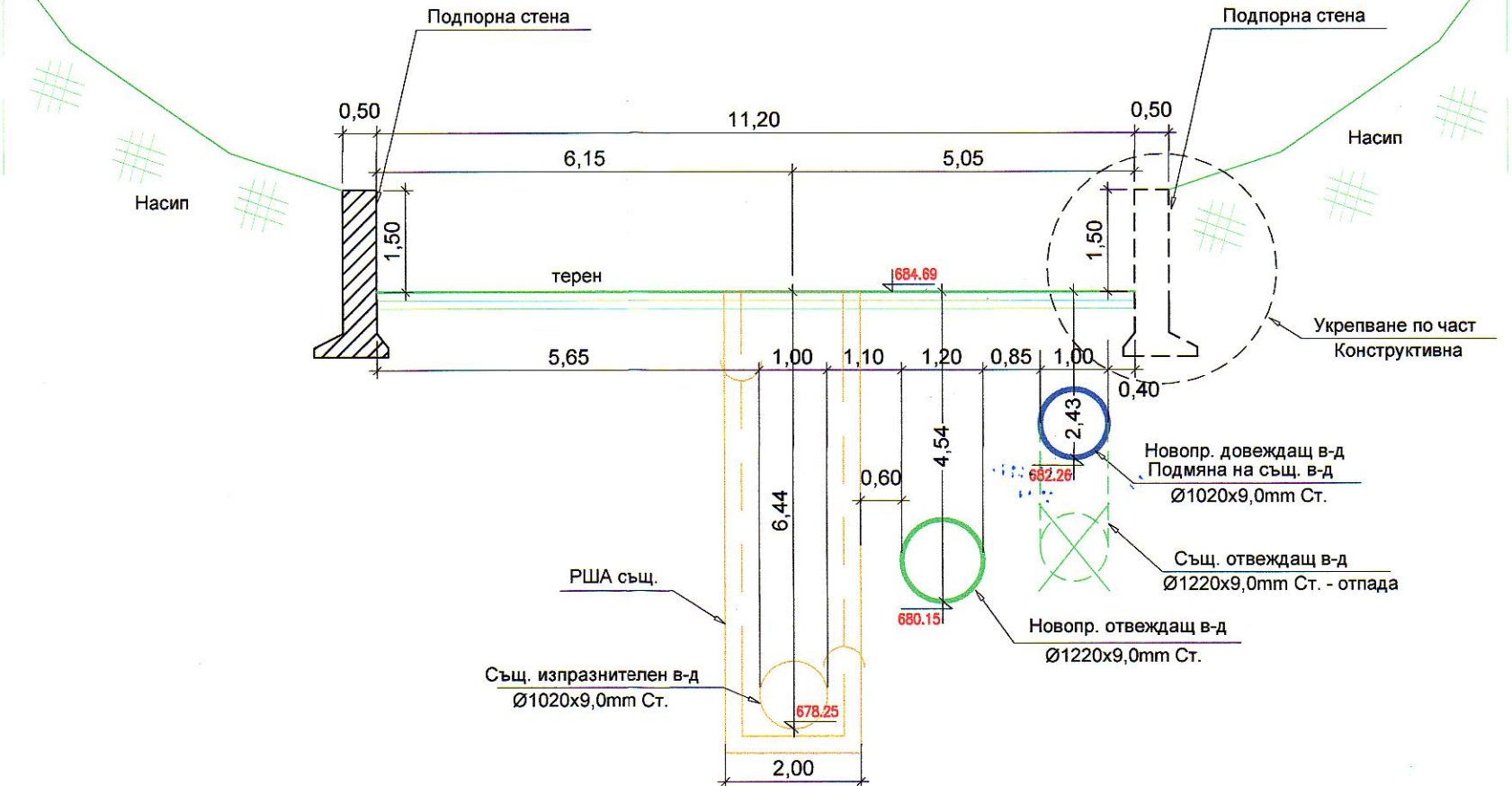


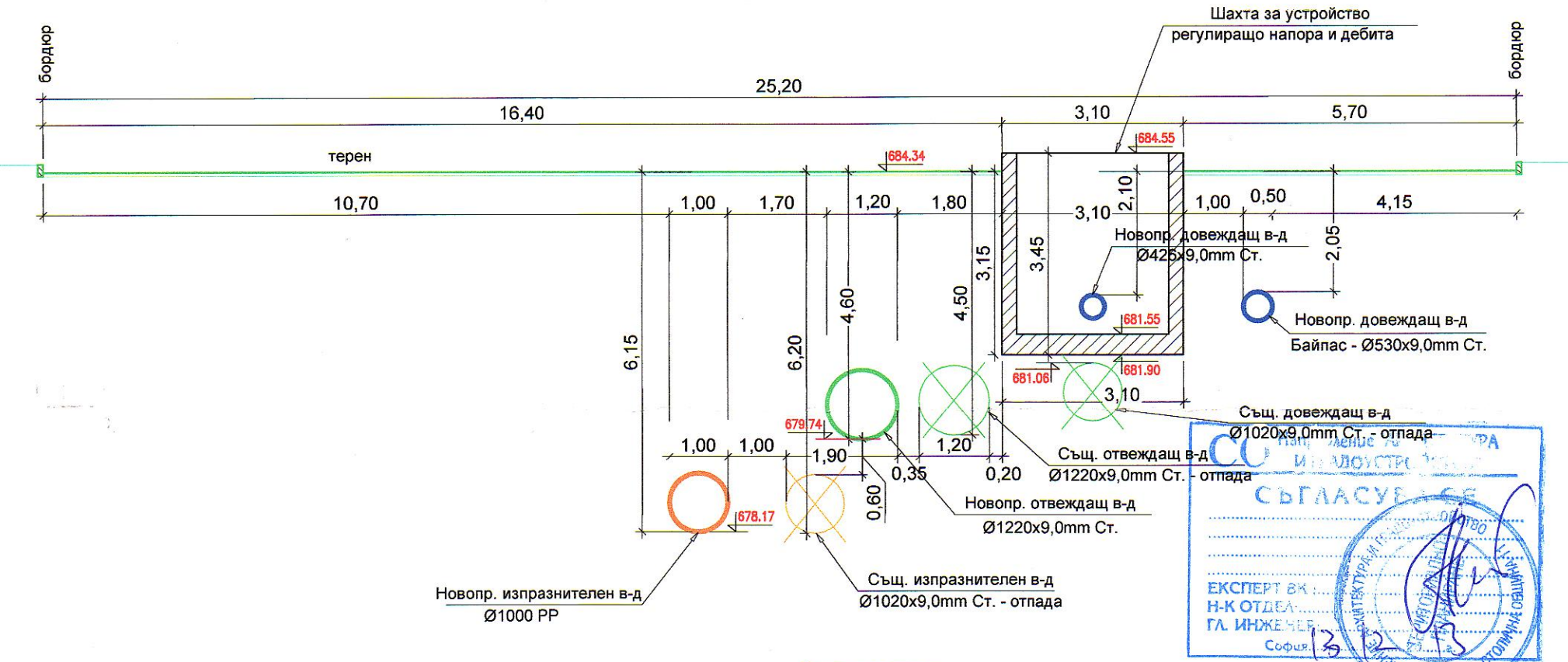
СИТУАЦИЯ
М 1:200



Напречен разрез М1:100
1 - 1



Напречен разрез М1:100
2 - 2



Легенда:

- ос бъдеща улица
- регулационна линия
- граница на улични платно
- новопроектиран водопровод
- бъдещ довеждащ водопровод
- бъдещ консумативен водопровод
- новопроектиран водопровод по вариантното решение
- същ. водопровод
- същ. тръбопр. поддържащ на изключване
- същ. битов канал - отпада
- ел. кабел
- ограда
- Новопроектирана ревизионна шахта (РШ)
- Новопроектирана ревизионна шахта по вариантното решение
- Съществуваща шахта - отпада
- стълб за улично осветление
- опорен блок по част Конструктивна
- водомерна шахта

Софийска вода АД

СЪГЛАСУВА

Експерт: В. Димитров

Част: В. Димитров

Дата: 11.10.2013

Софийска вода АД

Представител на "Софийска вода" АД да присъства:

Посл. отзиване на строителната площадка преди започване на строителството

При установяване годността за приемане на строителни ВК

При установяване годността за използване на строителни ВК

Да се спазват нормативите хоризонтални и вертикални разстояния, съгласно Наредба 8/1999г.

КАРТА НА ИНЖЕНЕРАТЕ В ИНВЕСТИЦИОННОТО ПРОЕКТИРАНЕ

Регистрационен № 41255

инж. РУМЯН ЦЕНКОВ ПЕТКОВ

ПЪЛНА ПРОЕКТАНТСКА СПОСОБНОСТ

Съгласували	Арх.	СК	Геодезия	Електро	КИПиА	ОВиК	Пътна	ПБЗ	ПБ
Име	арх. Дорев	инж. Ямболев	инж. Куркиев	инж. Лулчев	инж. Лунев	инж. Нева	инж. Бонева	инж. Кисова	инж. Чичева
Подпис									

ВЪЗЛОЖИТЕЛ

Столична община чрез концесионер "Софийска вода" АД

Софийска вода

ОБЕКТ

Рехабилитация на резервоар "Под Симеоново" за включването му към водоснабдителната мрежа на гр. София в експлоатационен режим

ЧАСТ: В.К.

фаза: ТП

дата: 06.2013г.

ПОДОБЕКТ

Площадкови мрежи и съоръжения

М

1:200

ЧЕРТЕЖ

Ситуация на площадката на резервоар "Под Симеоново"

лист 1/11

ПРОЕКТАНТИ

Р-Л ОТДЕЛ

инж. В. ДИМИТРОВ

СТ.ПРОЕКТАНТ

инж. Ц. ДИМИТРОВА

ПРОЕКТАНТ

инж. Р. ПЕТКОВ

ПРОЕКТАНТ

инж. Р. ПЕТКОВ

ВЪЗЛОЖИТЕЛ

инж. Т. Антова

представител на "Софийска вода" АД